



Simbologia




- Zonas de Intervenção do Pacote P9A
- Infra-estruturas propostas
- Colector Doméstico
- Colector Unitário
- Colector Pluvial
- Vale Aberta
- Vale Coberta
- Drenagem - Existente
- Colector misto
- Vale de drenagem
- Vale de drenagem (coberto)



Coordenadas: WGS 84 NOTA: ESCALA 5 000 EM A1; ESCALA 10 000 EM A3 0 0.1 0.2 km

ESTE DESENHO NÃO PODE SERVIR DE BASE À EXECUÇÃO DA OBRA SEM O VISTO DE "BOM PARA EXECUÇÃO" DEVIDAMENTE RUBRICADO E DATADO PELA FISCALIZAÇÃO

Versão	Alteração	Data	Aprovado



CLIENTE

PROJECTO DE TRANSFORMAÇÃO URBANA DE MAPUTO
CONCEÇÃO DE PLANOS, ESTUDOS DE ENGENHARIA E PROJECTO EXECUTIVO DE
INFRA-ESTRUTURAS INTEGRADAS EM ASSENTAMENTOS INFORMAIS

FASE
SUBPROJECTO
TITULO

D8.2 - REFORMULAÇÃO DO PROJECTO DO P9A
FASE 1 - OBRAS PRIORITÁRIAS - P9A - DRENAGEM DE ÁGUAS PLUVIAIS E CONTROLO DA
EROSÃO
INFRA-ESTRUTURAS PRIORITÁRIAS DE DRENAGEM PLUVIAL
PLANTA GERAL

PROJECTO	PROCESSO	J6M182	ESPECIALIDADE	DE
VERIFICOU	FECHOU	J6M182_D8.2_DE_01.2	DESENHO Nº	01.2
APROVOU	SUBSTITUIU		ESCALAS	5 000
DESENHOU	SUBSTITUIDO POR		DATA	ABRIL 2025

ESTE DESENHO ESTÁ PROTEGIDO PELO CÓDIGO DOS DIREITOS DE AUTOR. A SUA UTILIZAÇÃO PARA FINS DIFERENTES DOS ESTABELECIDOS CARECE DE AUTORIZAÇÃO ESCRITA DO AUTOR.